




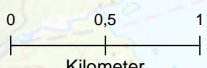


TEGNFORKLARING	
	Bekkebotn
	Bekkebotn til Steinvatnet
	Elvebakkan til Steinvatnet
	Elvenes til Solbakken
	Stortindskaret

KONSEKVENSTREDNING FOR		 MÅLESTOKK 1 : 40 000 0 0.5 1 Kilometer
SNØSKUTERLØYPE MED LOKAL FORSKRIFT SALANGEN KOMMUNE		
Utarbeidet av KYSTEN PLAN OG NATUR AS		Dato 12.05.2022