

Salangen kommune

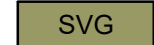


Reguleringsplan PBL 2008



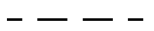
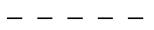
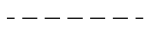

§12-5. Nr. 1 - Bebyggelse og anlegg

 Grav- og urnelund Grav- og urnelund


§12-5. Nr. 2 - Samferdselsanlegg og teknisk infrastruktur

 SVG Annen veggrunn - grøntareal

Linjesymbol

-  Planens begrensning
-  Formålgrense
-  Byggegrense
-  Bebyggelse som forutsettes fjernet
-  Frisiktlinje
-  Måle og avstandslinje

Punktsymboler


-  Stenging av avkjørsel

o = offentlig eierform

Kartopplysninger

Kilde for basiskart: FKB
 Dato for basiskart: 27.04.2021
 Koordinatsystem: ETRS89.UTM-33N
 Høydegrunnlag: NN2000

Ekvidistanse: 1m
 Kartmålestokk: 1:5000 m



Saksbehandling i følge plan- og bygningsloven kapittel 12		SAK NR.	DATO	SIGN.		
vedtak						
3. gangs behandling i det faste utvalget for plansaker						
Offentlig ettersyn fra:		til:				
2. gangs behandling i det faste utvalget for plansaker						
Offentlig ettersyn fra:		til:				
1. gangs behandling i det faste utvalget for plansaker						
Kunngjøring av oppstart av planarbeidet			09.03.2021	norkun		
Status	Rev.	Endring	Utført	Kontr.	Ansv.	Dato

Detaljregulering med tilhørende bestemmelser for:

Utvidelse av gravlund ved Salangen kirke

nordah norkun norusk 15.06.2021

Målestokk: 1:1000
 Format: A3

Planid: 5417202101 Vertikalnivå 2 (på bakken)

Salangen kommune

Oppdragsleder:
norkun

Oppdragsnr.
102223140

Tiltakshaver: Salangen kommune



SWECO Norge AS
 Dronningens gate 52/54, 8514 NARVIK
 TLF.: 76 96 56 80 FAX.: 76 96 56 99

Disiplin:	Løpenummer:	Status:	Rev.:
REG	01		0

