

Arbeidsmøte om arealplanen

Av: Ole Skardal, Prosjektleder

OKTOBER/ NOVEMBER 2009

PLAN FOR DAGEN

1. INNLEDNING - BAKGRUNN - OM PROSESSEN.

Av: Ole Skardal, Prosjektleder for kommuneplanens arealdel;

2. HVA SA VI VED SISTE PLANGJENNOMGANG?

Av: Tore Ratkje, Teknisk Sjef Salangen kommune.

3. VALG AV ARBEIDSGRUPPE / KONTAKTPERSONER, SOM REPRESENTERER GRENDA I PROSESSEN.

4. Gruppearbeid: → "BRUK AV AREALENE I BYGDA MOT 2022"

PLANLAGT FRAMDRIFT (pr. oktober 2009)


	2009	2010				2011
Arbeidsfaser med AREALPLANEN:	4kv	1kv	2 kv	3kv	4kv	1kV
Utarbeidelse av planprogram, oppstart planprogram.	■	■				
Høring og ettersyn for planprogrammet		■				
Behandling av planprogrammet		■				
Utvikling av kartgrunnlag		■	■	■		
Detaljplanlegging av selve planfasen		■	■			
Samarbeid/ samordning jfr forslag til arealplan.			■	■	■	■
Høring og ettersyn for utkast til plan					■	■
Behandling av forslag til plan						■
Godkjenning						■
Avslutning og videre oppfølging						■

Hvorfor Arealplan?

AVKLARE KONSEKVENSER AV ØNSKET UTVIKLING I SALANGEN.

FORDELER

AVKLART AREALBRUK




RASK SAKSBEHANDLING



GOD BRUK AV KOMMUNENS ØKONOMIRESSURSER

NB! Egne private tiltak kan forvente tyngre behandling enn i dag.

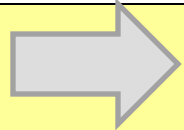
HOVEDSPØRSMÅL



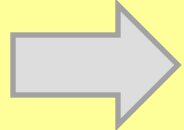
**HVORDAN SKAL AREALBRUKEN I
SALANGEN UTVIKLES OVER TID.**

*Nasjonale/ regionale føringer,
Kommunen egne satsingsområder.*


HOVEDMÅL – AREALPLANEN 1995




Opprettholdelse av folketallet.



Opprettholde hovedtrekkene i bosetningsmønsteret.



Gjennom aktivt tiltaksarbeid bidra til positiv nærings- og sysselsettingsutvikling.



Prioritere kvinner/småbarnsfamilienes behov for arbeids- og barnehage-/fritidshjemplasser, og gjennom tiltak på boligsektoren spesielt sikre at forholdene ligger tilrette for etablering av unge familier.

KOMMUNALE FØRINGER

- 1. Strategier for næringsutviklingsarbeidet i Salangen, vedtatt i kommunestyret 09.05.2008**
- 2. Kommunedelplan for idrett og Fysisk aktivitet, 2005 - 2008**
- 3. Strategisk næringslivsplan for Salangen kommune 1996-2000**

Herunder...

- **Målsettelse for utbyggingsmønster bolig/fritidsbebyggelse.**
- **Industriutbygging lokalisert til Salangsverket**
- **Lokalisering av servicefunksjoner**
- **Boligbygging i felt nær Sjøvegan prioriteres, spredt boligbygging ellers i kommunen**
- **Hyttebygging - Ingen inngrep over skoggrensa**
- **Inngrep under 100 meters beltet langs sjøen, vann og vassdrag... Hvilke områder kan være aktuelle å gjøre inngrep? Hvilke føringer skal vi gi? (ny strandlov).**

Innvolvering av befolkningen



- ➔ Informasjonsmøter / høringsmøter
- ➔ Arbeidsmøter i grendene.
- ➔ Bygdene signaliserer behov.

HVILKEN UTVIKLING ØNSKER BYGDA?
HVA ER NYTT SIDEN FORRIGE PLAN?

*Grunneiernes behov <=> samfunnets behov <=>
bærekraftig utvikling / vern.*


ARBEIDSOPPGAVE (oppsummering):



HVA SKAL AREALENE I BYGDA BRUKES TIL I PERIODEN 2010-2022 ?

Er det noe nytt siden siste planrullering? (Tore Ratkje)

Hvilke arealbehov har vi innen:



Næringslivet (landbruk, reiseliv, fiskeri, industri m.m).
Trenger vi flere arealer enn i dag?



Helårsboliger. Hvilke typer boliger?
Fritidsboliger – Omfang og lokalisering)

=> Merk av på kartet hvilke områder en tenker å bruke til hva, beskriv omfang så langt det er mulig, lokalisering og eventuelle positive effekter for Salangensamfunnet